

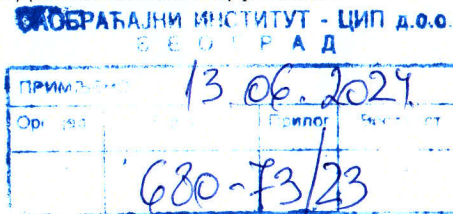
ЈКП „Београдски водовод и канализација“

Кнеза Милоша 27  
11000 Београд, Србија  
ПИБ: 100346317, Матични број: 07018762  
Контакт центар: 11011  
е-mail: [servisnicentar@beograd.gov.rs](mailto:servisnicentar@beograd.gov.rs)  
Датум: [24.4.2024]



Служба за развој  
Делиградска 28, 11000 Београд  
Тел: 3606 617  
Факс: 3610 953  
е-mail: [ana.popovic@bvk.rs](mailto:ana.popovic@bvk.rs)

Број предмета: 28205/7 I4-1/855/24



ЗА: Саобраћајни институт ЦИП д.о.о.  
Немањина 6/IV  
11000 БЕОГРАД

**ПРЕДМЕТ: Услови водовода за израду Урбанистичког пројекта за изградњу пешачко- бициклистичког моста преко реке Саве, ГО Нови Београд и ГО Чукарица у Београду**

У оквиру сарадње на изради услова водовода за израду Урбанистичког пројекта за изградњу пешачко- бициклистичког моста преко реке Саве, ГО Нови Београд и ГО Чукарица у Београду, извештавамо вас следеће:

На достављеној ситуацији у електронској форми учртали смо Вам постојећу водоводну мрежу- цевоводе сирове воде и дистрибутивне цевоводе.

По свом висинском положају, територија обухваћена границом плана припада I висинској зони. За предметно подручје нису дате потребне количине воде.

Предложене планиране намена површина су:

– Површине јавне намене

- водоток реке Саве (водно земљиште),
- приобално земљиште са насипима, пешачко- бициклистичким стазама и уређеним зеленим површинама (водно земљиште),
- јавно зеленило-шума,
- постојеће бициклистичке стазе,
- планирана бициклистичка стаза (приступне рампе и мост),
- планирана пешачка стаза (приступне рампе и мост).

Унутар граница Урбанистичког пројекта, на Ади Циганлији постоји цевовод Ø110, док на Новобеоградској страни- код блокова 70 и 70а постоји цевовод сирове воде Ø900 и на граници се налазе дистрибутивни цевоводи пречника од Ø100 до Ø250.

Приликом израде документације за предметни мост и приступне рампе, потребно је предвидети прелазак два цевовода чисте воде минималног пречника Ø500 преко пешачко- бициклистичког моста, цевовод пречника Ø1000 на Ади Циганлији, цевовод пречника Ø1000 дуж улице Омладинских бригада, којима ће се вода транспортовати од комплекса Макиш до раскрснице улица Јурија Гагарина и Омладинских бригада где ће се повезати на постојећу водоводну мрежу.



ЈАВНО КОМУНАЛНО ПРЕДУЗЕЋЕ  
„БЕОГРАДСКИ ВОДОВОД И КАНАЛИЗАЦИЈА“

На Ади Циганлији планирати шахт, непосредно уз стуб моста у којем ће се са цевовода Ø1000 одвојити два цевовода минималног пречника Ø500. На Новобеоградској страни планирати шахт, непосредно уз стуб моста у којем ће се два цевовода минималног пречника Ø500 повезати са планираним цевоводом Ø1000 и на цевоводу Ø1000 планирати мерно регулациони блок у шахту.

Приликом извођења радова водити да не дође до оштећења постојећих цевовода, на страни код Аде Циганлије дистрибутивног цевовода Ø100, а посебну пажњу обратити да не дође до оштећења цевовода сирове воде Ø900, који се налази код блокова 70 и 70а, а преко кога је планирана рампа за спуштање. Око цевовода сирове воде оставити заштитни коридор око овог цевовода у ком није дозвољена изградња било каквих објеката, постављање високог растиња, складиштење грађевинског материјала и прелажење тешке механизације, како у току изградње тако и у време експлоатације.

Трасу цевовода водити јавним површинама, у свему према урађеном Синхрон плану и овереном од стране Јавно комуналних предузећа.


Пројектну документацију у свему радити у складу са важећим прописима и постојећим нормативима ЈКП БВК.

Ови услови се издају на основу података датих у захтеву.

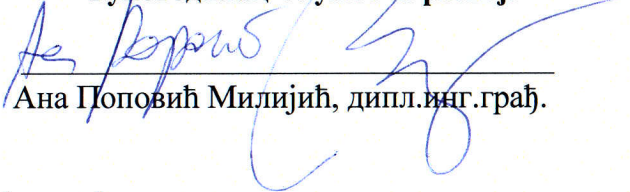
Приликом даље израде Урбанистичког пројекта уколико дође до било какве промене граница, намена површина или потребних количина воде, обратити се ЈКП БВК за додатну сарадњу.

С поштовањем,


Обрадио:

  
Наташа Вуковић, дипл.инг.грађ.

Руководилац Службе за развој:

  
Ана Поповић Милијић, дипл.инг.грађ.

Директор Сектора за развој и пројектовање

  
Душан Ђајић, дипл.инг.грађ.

ЗА 13200000 001/08